



SL®-NA 73 Murmullos del Esca / Ezkaren xuxurlak

La ruta Murmullos del Esca es un sencillo y agradable recorrido, que transcurre en paralelo al río Esca pasando por el famoso Mausoleo de Gayarre y por varios bosques de ribera y de pinos. La mayor parte del trazado coincide con el Camino Real GR® 321, por lo que las marcas son blancas-rojas-verdes en lugar de las habituales blancas-verdes de los senderos SL.

El itinerario comienza descendiendo unos metros desde el cementerio, donde se encuentra el Mausoleo de Gayarre, para enseguida ponerse en paralelo al río Esca. Cerca del azud de la central hidroeléctrica se abandona la pista y se toma un sendero que ya no abandonaremos y que pasa junto a la depuradora de Roncal. Tras cruzar el barranco de Anzka por un vetusto puente comienza un corto ascenso por el pinar y pronto se llega al bucle final de la ruta, que puede hacerse en cualquiera de los dos sentidos para acabar retornando a Roncal por el mismo camino que a la ida.



RECOMENDACIONES PARA LOS CAMINANTES IBILARIENTZAKO GOMENDIOAK

- Escoge la actividad adecuada a la experiencia del grupo.
- Calcula el horario previsto, distancias y desniveles que debes superar.
- Consulta la previsión meteorológica.
- Prepara un plan alternativo por si tienes que acortar la actividad.
- Avisa adónde vas y el horario en el que tienes previsto regresar.
- Inicia la actividad a una hora prudente.
- No te separes de tus compañeros, ni dejes a nadie solo.
- Si es necesario, ten en cuenta alternativas más cortas o darte la vuelta y volver otro día.
- Bebe y come adecuadamente, protégete del sol.
- Utiliza los mapas para guiarte y tu previsión de horario para asegurarte de que vas sobre lo previsto.

- Aukeratu taldearen eskarmentuarekin bat datorren ibilbidea.
- Aldez aurretik kontuan hartu denborak, distantziak eta desnibelak.
- Kontuan hartu iragarpen meteorologikoa.
- Prestatu ordezko plan bat, ibilaldia laburtu behar baduzu ere.
- Jakinarazi nora zoazen eta zer ordutan itzuliko zaren.
- Hasi ibilaldia zentzuzko ordu batean.
- Ez bereizi taldetik, eta ez utzi inor bakarrik.
- Kontuan izan behar izanez gero ordezko bide laburrago bat har dezakezula, edota buelta eman, eta beste egun batean itzuli.
- Jan eta edan behar denean; babestu eguzkitik.
- Erabili mapak gidatzeko, eta gogoan izan kalkulaturako denbora, plangintzaren arabera zoazela egiaztatzeko.

RECUERDE

- Cada senderista es responsable de su propia seguridad.
- Extreme la prudencia en su comportamiento.
- No deje basura en el monte.
- Cierre los portillos que cruce a su paso.
- En zonas de ganado no lleve perros sueltos.

ADVERTENCIAS DEL SENDERO

- Un corto tramo del sendero transcurre sobre un pronunciado talud, al pasar por debajo de una línea eléctrica. Extreme la precaución ante el riesgo de caída.



DESCARGA TU RUTA DESKARGATU ZURE IBILBIDEA

Las descargas para móviles sin función GPS no sirven para orientarse en el territorio y llevar a cabo una progresión con seguridad. El consumo de batería de un teléfono con función GPS no permite realizar una excursión de un día completo. GPS funtziorik ez duten mugikorretarako deskargak ez dute balio inguruan orientatu eta progresio bat segurtasunez egiteko. GPS funtzioa duen telefono baten bateria-kontsumoa dela eta, kontuan izan ez duela balio egun osoko txangoetarako.

112

TELÉFONO
DE EMERGENCIA
LARRIALDIETAKO
TELEFONOA



INFORMACIÓN GENERAL DEL SENDERO IBILBIDEAREN INFORMAZIO OROKORRA

- Tiempo estimado / Aurreikusitako denbora: **1 h 8 min**
- Desnivel positivo acumulado / Metatutako desnibel positiboa: **76 m**
- Desnivel negativo acumulado / Metatutako desnibel negatiboa: **76 m**
- Distancia total recorrida / Guztira egindako distantzia: **3,6 km**



Hay más de un factor de riesgo
Arrisku-faktore bat baino gehiago dago



Marcha por caminos de herradura
Mandabidea



Sendas o señalización que indica la continuidad
Ibilbide-seinalea, edo ibilbidearen jarraipena



De 1 a 3 horas de marcha efectiva
1-3 ordu; geldialdiak kontuan hartu gabe

La valoración corresponde a una escala de 1 a 5 (de menor a mayor dificultad). Condiciones de verano, sin nieve, tiempos estimados según criterios MIDE, sin paradas, recorrido completo. Balarazioa 1etik 5erako eskala bati dagokio (zailtasun guxienekotik handienekora). Udako baldintzetan, elurrik gabe, MIDEren (txangoei buruzko informazio metodoa) irizpideen arabera denborak, geldialdiak gabe, ibilaldi osoa.




PERFIL TOPOGRÁFICO / SOSLAI TOPOGRAFIKOA




SEÑALIZACIÓN SEINALEAK



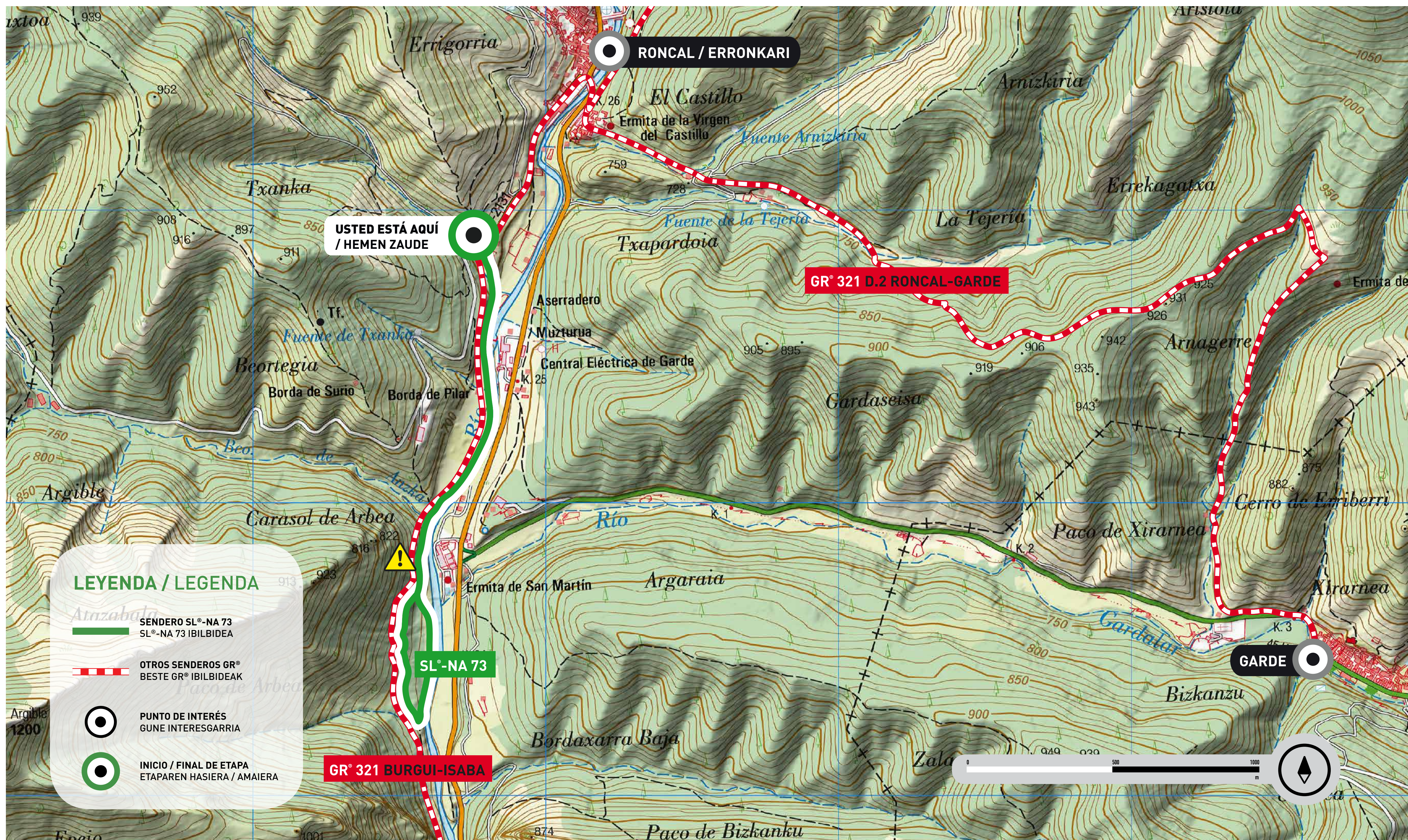
CONTINUIDAD DEL SENDERO
BIDEAREN JARRAIPENA



CAMBIO DE DIRECCIÓN
NORABIDE ALDAKETA



DIRECCIÓN EQUIVOCADA
OKERREKO NORABIDEA



Sendero homologado por FNDME. 2019 / Mendi eta Eskalada Kirolen Napar Federakundeak homologatutako ibilbidea. 2019.



FAUNA DEL RÍO ESCA / EZKA IBAIAKO FAUNA

Las aguas bravas del río Esca, antaño utilizadas por los almadieros, constituyen hoy un valioso corredor ecológico para la fauna pirenaica, rodeadas de valiosos bosques de ribera con saucedas, fresnedas y un poco más alejados los hayedos, pinares y avellanas. Sus aguas cristalinas atraen a una amplia variedad de peces, entre los que destacan los autóctonos: la trucha común, el barbo colirrojo y la madrilla.

La pureza del ecosistema hace que en sus orillas habiten especies poco frecuentes como la nutria europea o el desmán ibérico y que no sea raro observar aves como el martin pescador o la garza real.

Ezka ibaiko ur zakarrek, aspaldi almadiazainek erabiltzen ohi zituztenak, korredore ekologiko baliotsua osatzen dute Pirinioetako faunarentzat. Ur-ertz baso hauek sahat-sak, lizarrak, eta urrutiago pagoak, pinuak eta hurritziak dituzte haien artean. Hemen dauden ur gardenek arrain mota ezberdinak erakartzen dituzte, eta haien artean auto-ekonoak nabarmentzen dira: amuarrain arrunta, barbo buztangorriduna eta loina.

Ekosistemaren purutasunak ur-bazterretan ez-ohikoak diren beste animali mota egotea ahalbidetzen du ere, europar igaraba edo iberiar desman edo muturluzea bezala. Ez da arraroa Martin arrantzalea edo koartza hauskara bezalako hegaztiak ikustea ere.



Garza real / Koartza hauskara



Almadieros en el Esca / Ezka ibaian almadiazainak



Nutria / Igaraba

ERRONKARIBARKO
BATZORDE
NAGUSIA



JUNTA GENERAL
DEL VALLE
DE RONCAL



NAVARRA DE INFRAESTRUCTURAS
DE CULTURA, DEPORTE Y OÍO



Interreg
POCTEFA



Este proyecto está cofinanciado por el Fondo Europeo de Desarrollo Regional (FEDER)