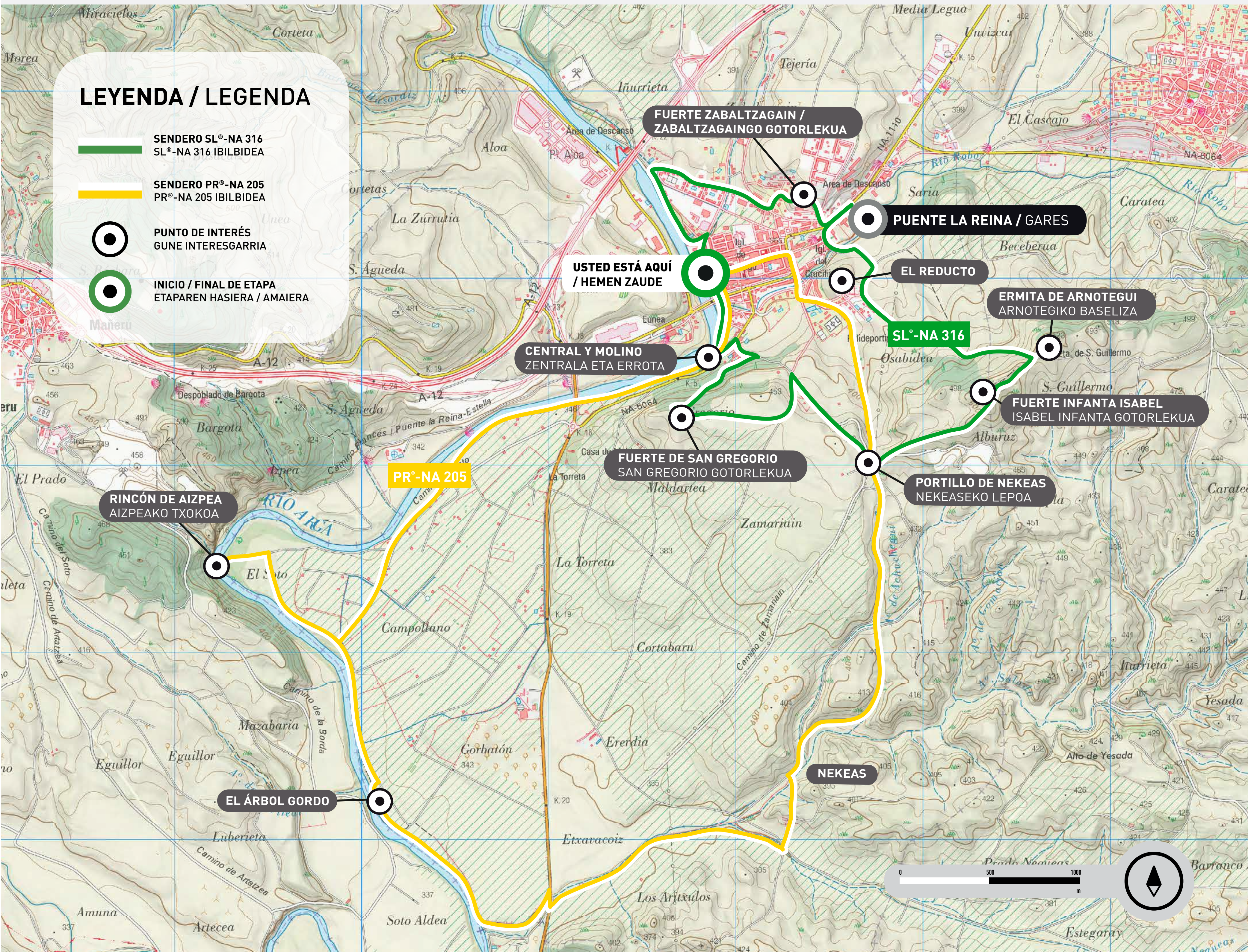




Senderos de Puente la Reina / Garesko ibilbideak



Senderos homologados por FNDME. 2021 / Mendi eta Eskalada Kirolen Napar Federakundeak homologatutako ibilbidea. 2021


RECOMENDACIONES PARA LOS CAMINANTES
IBILTARIENTZAKO GOMENDIOAK

ADVERTENCIAS

- Escoge la actividad adecuada a la experiencia del grupo.
- Consulta la previsión meteorológica.
- Prepara un plan alternativo por si tienes que acortar la actividad.
- Avisa adónde vas y el horario en el que tienes previsto regresar.
- Cada senderista es responsable de su propia seguridad.
- Extrema la prudencia en tu comportamiento.
- No dejes basura en el monte.
- En zonas de ganado no lleses perros sueltos.

OHARTARAZPENAK

- Aukeratu zure taldearekin bat datorren ibilbide egokia.
- Kontuan hartu iragarpen meteorologikoa.
- Prestatu ordezko plan bat, ibilaldia laburtu behar izanez gero erabiltzeko.
- Jakinarazi nora zoazen eta zer ordutan itzuliko zaren.
- Ibiltari bakoitza da bere segurtasunaren arduradun.
- Zuhur jokatu.
- Ez utzi zaborrik mendian.
- Ez eraman txakurrak lotu gabe, abereak dauden tokietan.



PR®-NA 205

SL®-NA 316

Arga - Nekeas - Cañada Real Arga - Nekeas - Errege-Abelbidea

Esta ruta permite conocer la parte sur del término municipal de Puente la Reina, con un trazado sencillo aunque más largo que la ruta de Los Fuertes. Al igual que ésta, es una ruta circular que puede recorrerse en ambos sentidos, aunque a continuación se describe en sentido antihorario.

La primera mitad de la ruta recorre la orilla izquierda del río Arga y su bosque de ribera. Tras pasar junto a la antigua central eléctrica y molino, el sendero se dirige hacia la zona de huertas de Campollano por un terreno prácticamente llano. Una extensión de 2 km del recorrido permite descubrir el Rincón de Aizpea, un bonito paraje natural en el meandro del río Arga.

El trazado continúa por la ribera del río y pasa por el Árbol Gordo, un imponente chopo, antes de alcanzar la carretera de Mendigorria. Tras cruzarla, la ruta atraviesa un amplio territorio denominado Nekeas, compartiendo parte de su trazado con la Cañada Real Milagro-Aezkoa. En el Portillo de Nekeas comienza el descenso a Puente la Reina, donde la ruta finaliza recorriendo su espectacular Calle Mayor.

Bide honek Garesko udalerriaren hegoaldea ezagutzeko aukera ematen du, eta erraza da, baina Gotorlekuen ibilbidea baino luzeagoa. Bestea bezala zirkularra da, eta bi norabidez egin daiteke. Ezkerreko norabidea deskribatzen da hemen.

Paseoaren lehen zatian Argako ezkerreko bazterrak eta ibaiertzeko basoa zeharkatzen dira. Zentral elektriko zaharraren eta errotaren ondotik igaro ondoren, bidezidorra "Campollano"ko baratze aldera doa, lursail lau batetik. Bigarren kilometroan Aizpeako txokoa aurkituko dugu, Arga ugaldeko meandroan dagoen paraje natural polita.

Ibilbideak ugaldeko erriberatik jarraitzen du, eta "ArbolGordo"tik pasatzen da, tamaina handiko makal ederra, Mendigorriako errepidera iritsi aurretik kokatua. Gurutzatu ondoren, ibilbideak Nekeas izeneko lurralde zabala zeharkatzen du, eta Milagro-Aezkoa Errege Abelbidetik doa zati batean. Gareserako jaitsiera Nekeaseko Lepoan hasten da, eta herriko Kale Nagusi ikusgarria zeharkatu ondoren, bukatzen da ibilbidea.

Los Fuertes / Gotorlekuak

Durante las Guerras Carlistas de principios del siglo XIX, en los pequeños cerros que rodean Puente la Reina se construyeron varios fuertes militares. En la actualidad sólo quedan algunos restos de ellos, pero su visita resulta muy recomendable para aprender sobre nuestra historia y obtener excelentes vistas sobre el entorno de la población.

La ruta de Los Fuertes visita tres de ellos, además del Montículo El Reducto, un excelente mirador panorámico. Se trata de una ruta circular que puede recorrerse en ambos sentidos y que rodea todo el perímetro de la localidad. Aquí se describe en sentido antihorario.

El recorrido comienza en dirección al antiguo molino, donde arranca el ascenso al Fuerte de San Gregorio. Una vez en lo alto, el trazado gira hacia el este para dirigirse al Portillo de Nekeas. El Fuerte Infanta Isabel es el punto más alto del recorrido. En el posterior descenso pasaremos junto a la Ermita de Arnotegui, El Reducto y la Iglesia del Crucifijo. Tras visitar el fuerte de Zabaltzagain, la ruta acaba recorriendo la agradable orilla del río Arga.

XIX. mendeko Karlistaldien garaian gotorleku militar batzuk eraiki ziren Gares inguruko mui-no txikietan. Gaur egun horietako hondakin batzuk baino ez dira geratzen, baina bisita egitea oso gomendagarria da gure historia ezagutzeko eta herriaren irudi bikainak lortzeko.

Gotorlekuen ibilbideak horietako hiru zeharkatzen ditu, baita "El Reducto" mendittoa ere, begiraleku panoramiko bikaina. Ibilbidea zirkularra da eta bi norabideetan egin daiteke. Hemen norabide ezkerreko norabideaz deskribatzen da.

Bidea errota zaharretik hasten da, San Gregorio gotorlekurako igoera abiatzen den tokian. Behin goian, ibilbideak ekialdera hartzen du, Nekeaseko Lepo aldera. Infanta Isabel gotorlekua zeharkaldiko punturik altuena da. Ondorengo jaitsieran, Arnotegiko basilizaren, El Reducto-ren eta Gurutziltzatuaren elizaren ondotik igaroko gara. Zabaltzagaingo gotorlekua bisitatu eta gero, Arga ibaiertze ondoko alde ederra zeharkatuz bukatuko dugu.

INFORMACIÓN GENERAL DEL SENDERO IBILBIDEAREN INFORMAZIO OROKORRA

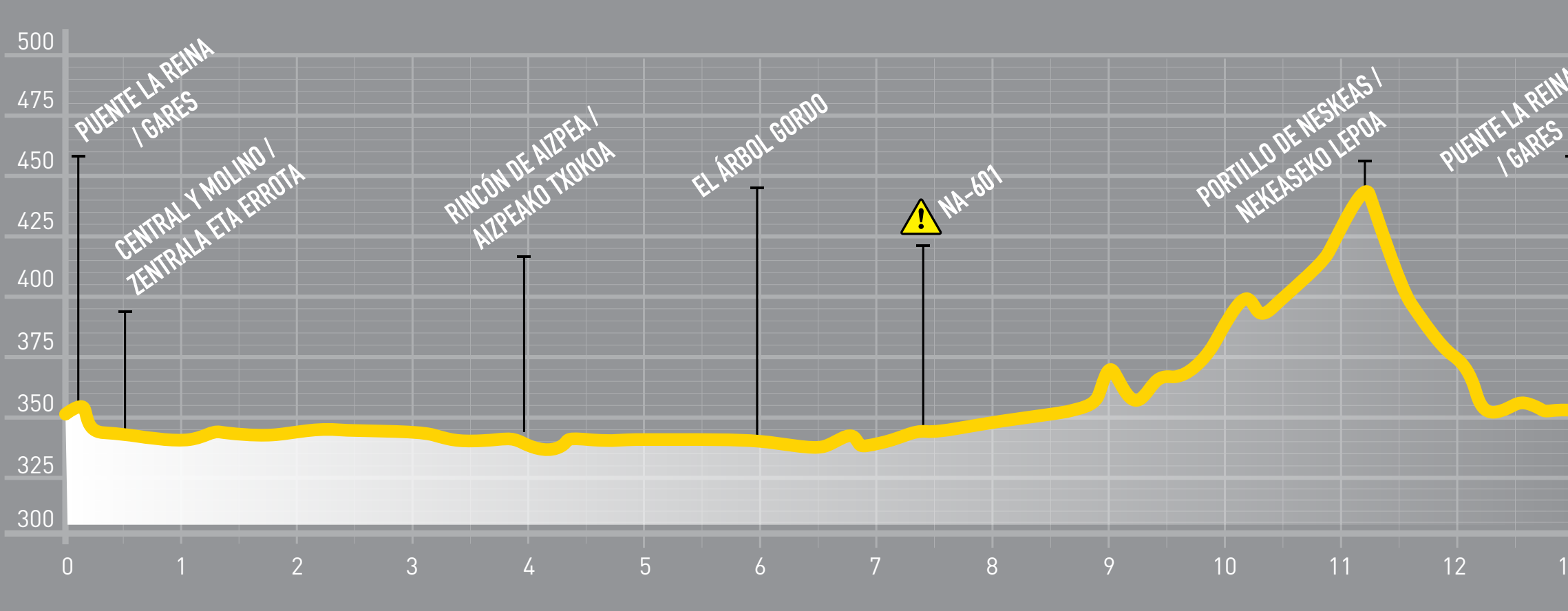
- Tiempo estimado / Aurreikusitako denbora: **3 h 15 min**
- Desnivel positivo acumulado / Metatutako desnibel positiboa: **120 m**
- Desnivel negativo acumulado / Metatutako desnibel negatiboa: **120 m**
- Distancia total recorrida / Guztira egindako distantzia: **13,1 km**

MIDE

- 1** Hay varios factores de riesgo
Hainbat arrisku-faktore daude
- 2** Marcha por caminos de herradura
Mandabidea
- 2** Sendas o señalización que indica la continuidad
ibilbide-seinalea, edo ibilbidearen jarraipena
- 3** De 3 a 6 horas de marcha efectiva
3-6 ordu; geldialdiak kontuan hartu gabe

La valoración corresponde a una escala de 1 a 5 (de menor a mayor dificultad). Condiciones de verano, sin nieve, tiempos estimados según criterios MIDE, sin paradas, recorrido completo.

Balorazioa 1etik 5erako eskala bati dagokio (zailtasun gutxienez handienekora). Udako baldintzetan, elurrik gabe, MIDEn (txangoei buruzko informazio metodoa) inzipiende araberako denborak, geldialdirik gabe, ibilaldi osoa.



SEÑALIZACIÓN / SEINALEAK

- CONTINUIDAD DEL SENDERO
BIDEAREN JARRAIPENA
- CAMBIO DE DIRECCIÓN
NORABIDE ALDAKETA
- DIRECCIÓN EQUIVOCADA
OKERREKO NORABIDEA

INFORMACIÓN GENERAL DEL SENDERO IBILBIDEAREN INFORMAZIO OROKORRA

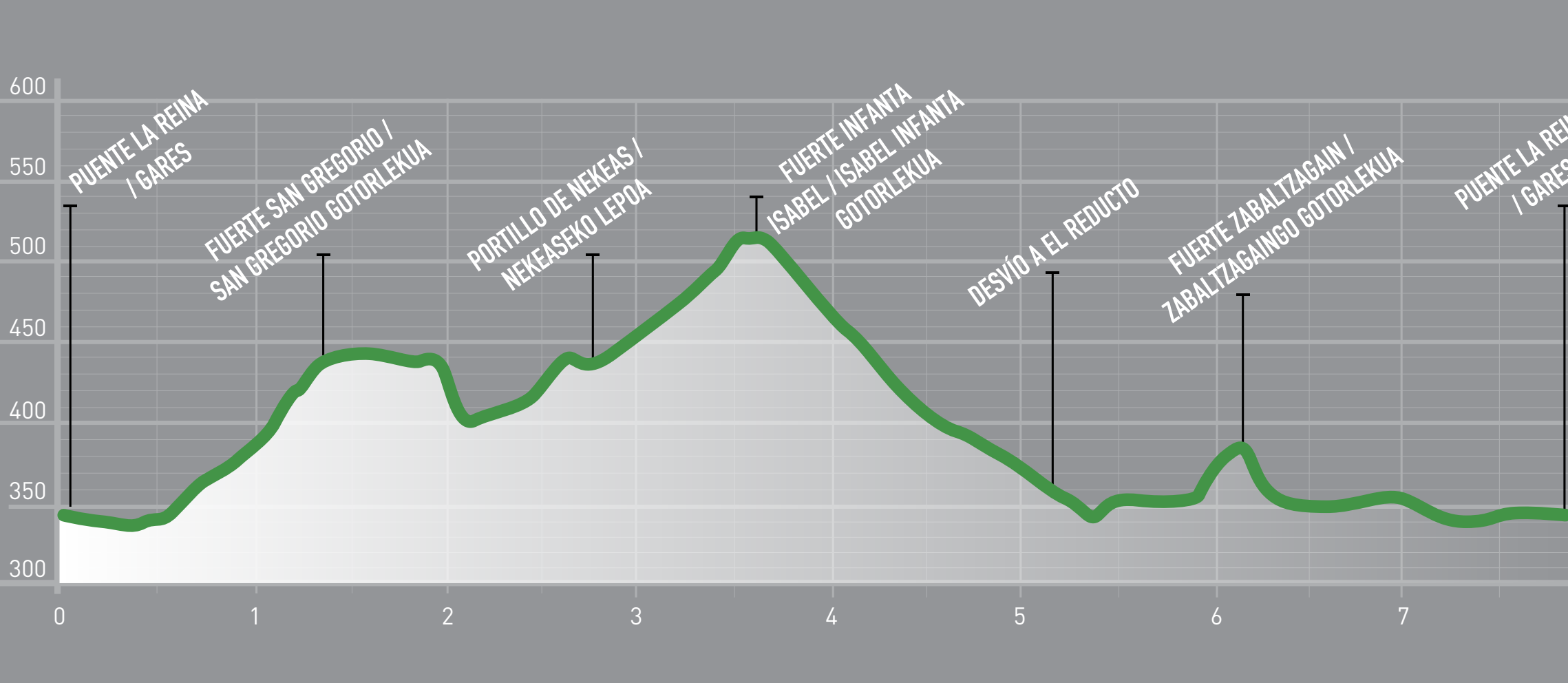
- Tiempo estimado / Aurreikusitako denbora: **2 h 10 min**
- Desnivel positivo acumulado / Metatutako desnibel positiboa: **265 m**
- Desnivel negativo acumulado / Metatutako desnibel negatiboa: **265 m**
- Distancia total recorrida / Guztira egindako distantzia: **7,9 km**

MIDE

- 1** Hay más de un factor de riesgo
Arrisku-faktore bat baino gehiago dago
- 2** Marcha por caminos de herradura
Mandabidea
- 2** Sendas o señalización que indica la continuidad
ibilbide-seinalea, edo ibilbidearen jarraipena
- 2** De 1 a 3 horas de marcha efectiva
1-3 ordu; geldialdiak kontuan hartu gabe

La valoración corresponde a una escala de 1 a 5 (de menor a mayor dificultad). Condiciones de verano, sin nieve, tiempos estimados según criterios MIDE, sin paradas, recorrido completo.

Balorazioa 1etik 5erako eskala bati dagokio (zailtasun gutxienez handienekora). Udako baldintzetan, elurrik gabe, MIDEn (txangoei buruzko informazio metodoa) inzipiende araberako denborak, geldialdirik gabe, ibilaldi osoa.



SEÑALIZACIÓN / SEINALEAK

- CONTINUIDAD DEL SENDERO
BIDEAREN JARRAIPENA
- CAMBIO DE DIRECCIÓN
NORABIDE ALDAKETA
- DIRECCIÓN EQUIVOCADA
OKERREKO NORABIDEA